

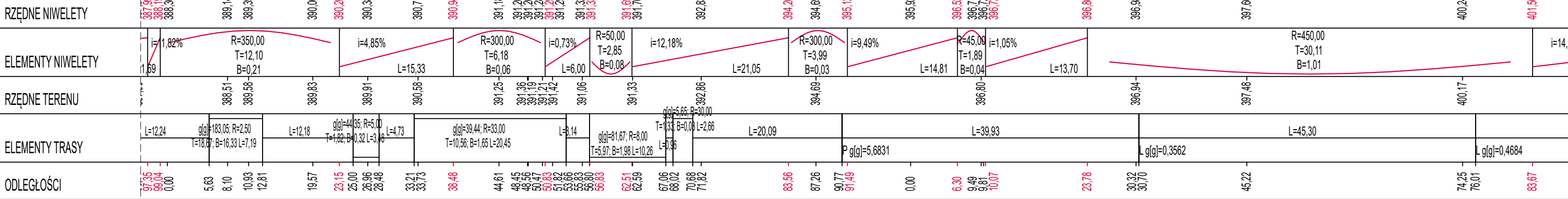
PROFIL PODŁUŻNY ŚCIEŻKI

ODCINEK NR 7

skala 1:50/500

Skala pionowa 1:50  
Skala pozioma 1:500

P.P. = 384,00



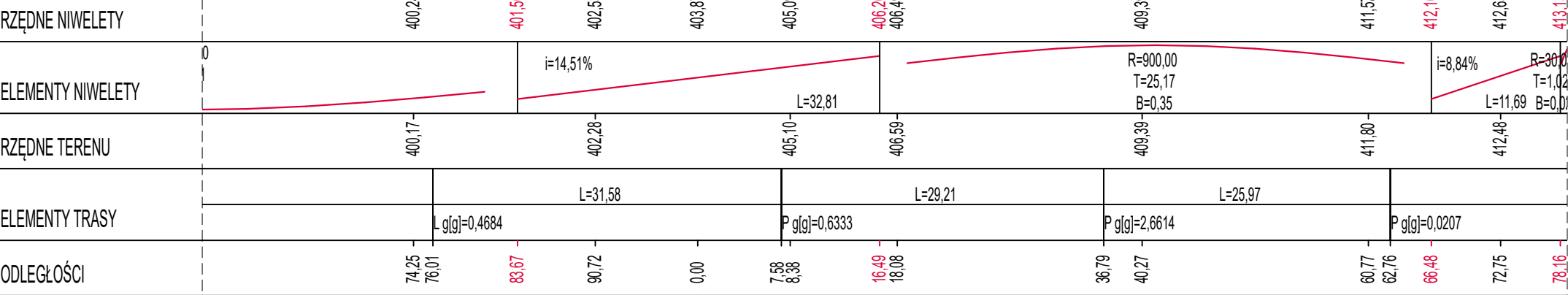
PROFIL PODŁUŻNY ŚCIEŻKI

ODCINEK NR 7

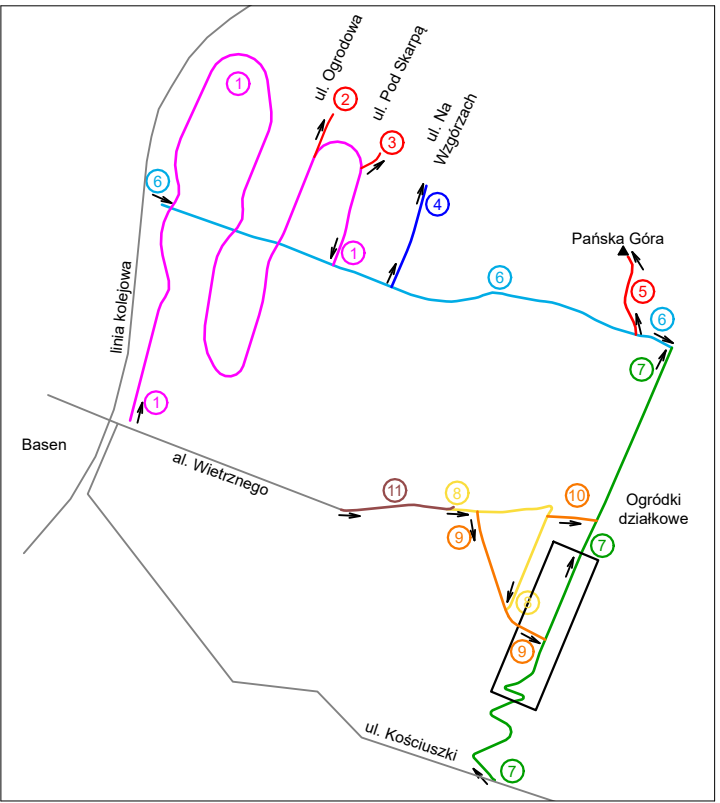
skala 1:50/500

Skala pionowa 1:50  
Skala pozioma 1:500

P.P. = 395,00



- LEGENDA
- niweleta projektowanej ścieżki
  - niweleta istniejącego terenu
  - proj. rzędna załomu ścieżki
  - trasa dla osób niepełnosprawnych



INWESTOR:  
GMINA ANDRYCHÓW  
34-120 Andrychów, ul. Rynek 15

JEDNOSTKA PROJEKTOWA:  
nomo  
ARCHITEKTURA

NAZWA:  
PROJEKT BUDOWY CIĄGÓW PIESZOROWEROWYCH, PRZEBUDOWY I BUDOWY ŚCIEŻEK PIESZYCH, REMONTU FRAGMENTU CIĄGU NR -11 AL. WIETRZNEGO W km 0+000.00-0+151.75 WRAZ Z TOWARZYSZĄCYMI: MAŁĄ ARCHITEKTURĄ: ŁAWKAMI WOLNOSTOJĄCYMI, STOJAKAMI NA ROWERY I KOSZAMI NA ŚMIECI

ADRES:  
34-120 Andrychów, gm. Andrychów, powiat wadowicki

PROJEKT ARCHITEKTONICZNO-BUDOWLANY DROGOWA

PROFIL PODŁUŻNY - odcinek nr 7 (cz.2)

SKALA: 1:50/500

DATA: VIII 2021

AUTOR:  
inż. Krzysztof Strzeżyk

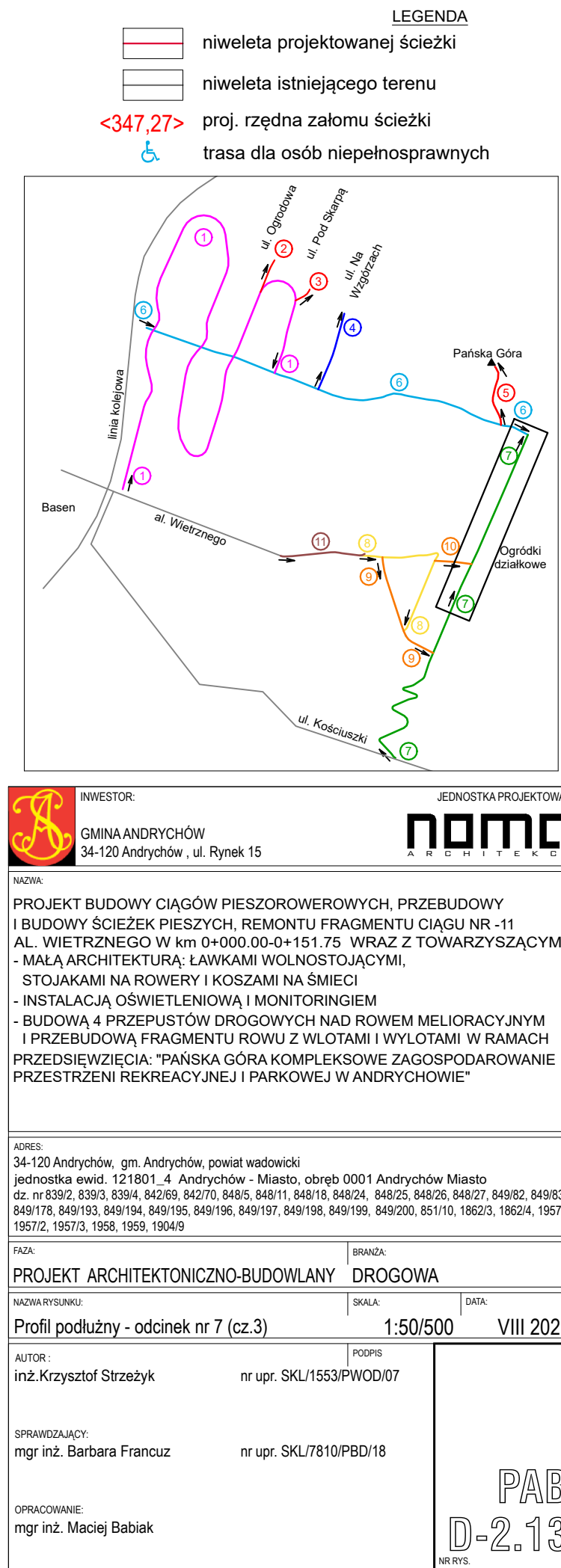
SPRACOWUJĄCY:  
mgr inż. Barbara Francuz

OPRACOWANIE:  
mgr inż. Maciej Babiak

nr upr. SKL/1553/PWOD/07

nr upr. SKL/7810/PBD/18

PAB  
D-2.12

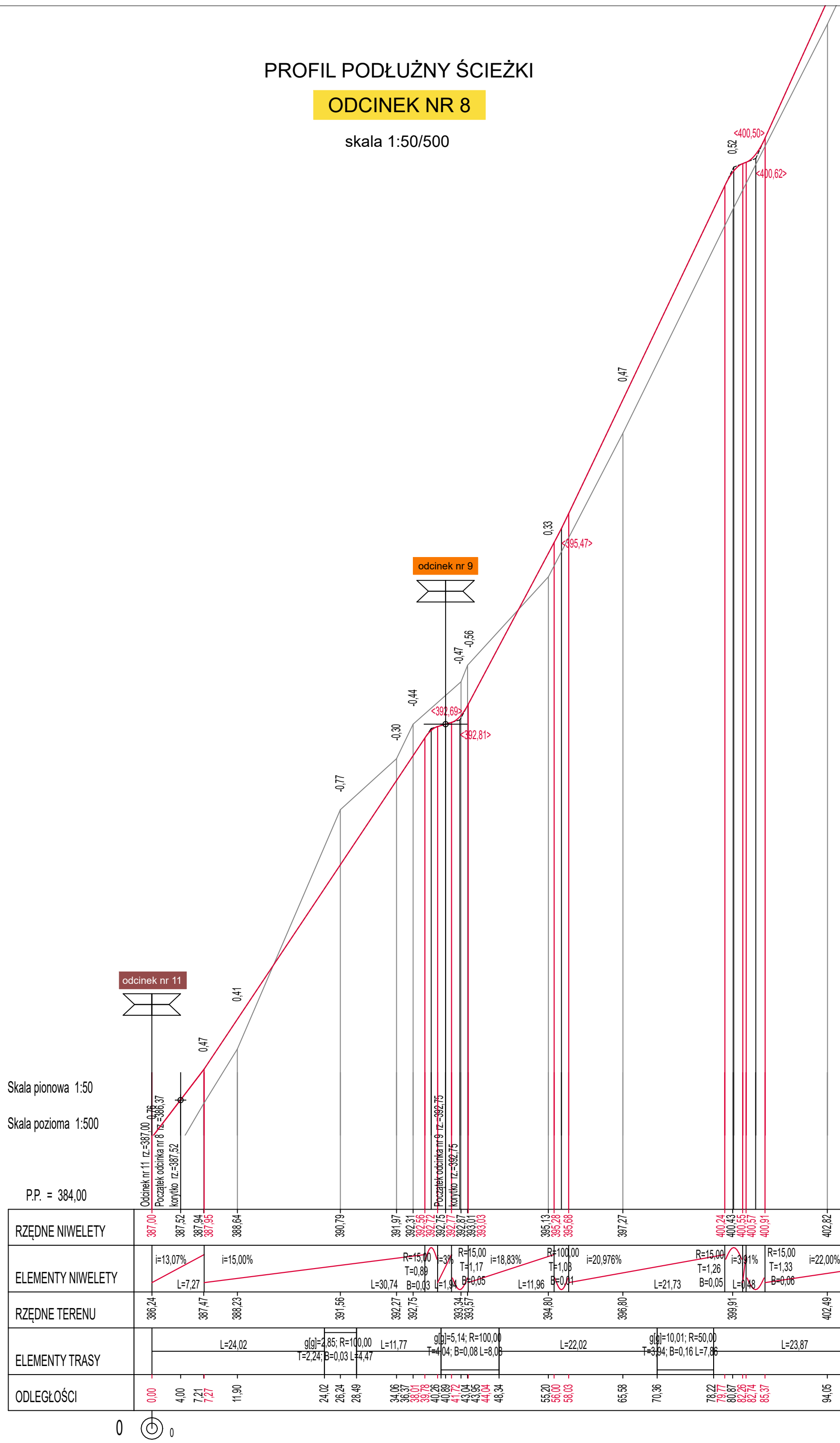




PROFIL PODŁUŻNY ŚCIEŻKI

ODCINEK NR 8

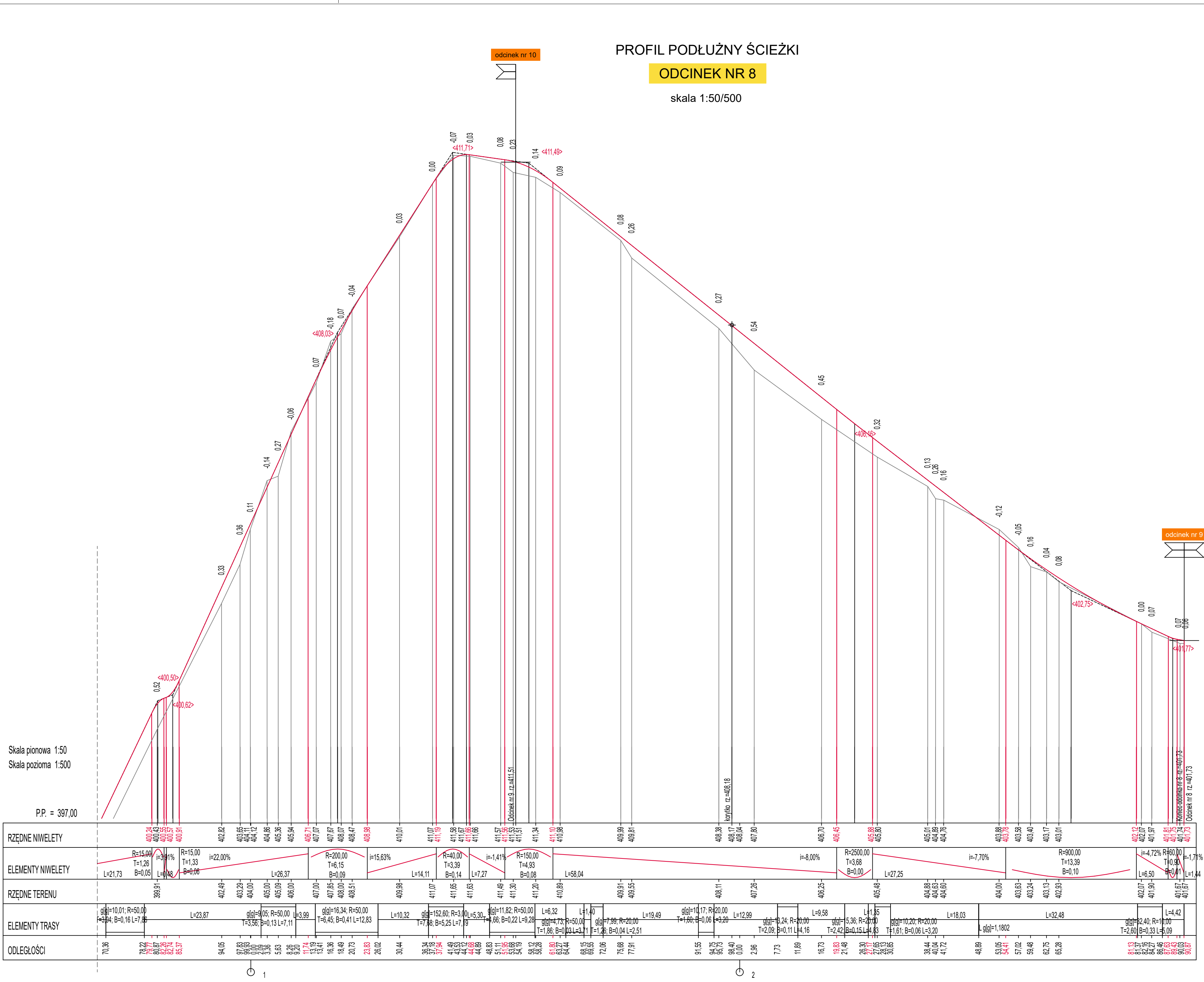
skala 1:50/500



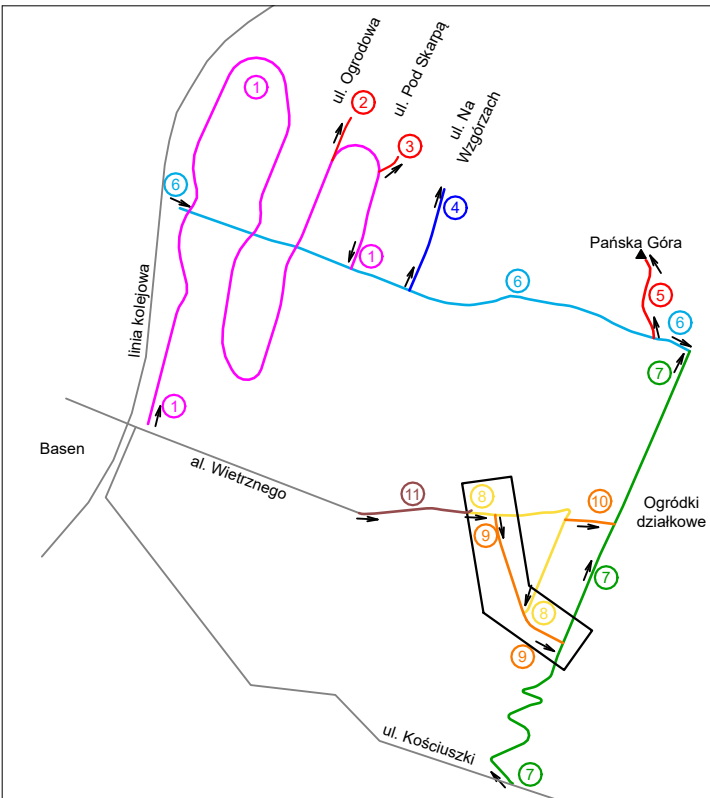
PROFIL PODŁUŻNY ŚCIEŻKI

ODCINEK NR 8

skala 1:50/500



- LEGENDA
- niweleta projektowanej ścieżki
  - niweleta istniejącego terenu
  - proj. rzędna załomu ścieżki
  - trasa dla osób niepełnosprawnych



INWESTOR:  
GMINA ANDRYCHÓW  
34-120 Andrychów, ul. Rynek 15

JEDNOSTKA PROJEKTOWA:  
**nomo**

NAZWA:  
PROJEKT BUDOWY CIĄGÓW PIESZOROWEROWYCH, PRZEBUDOWY  
I BUDOWY ŚCIEŻEK PIESZYCH, REMONTU FRAGMENTU CIĄGU NR 11  
AL. WIETRZNEGO W km 0+000.00-0+151.75 WRAZ Z TOWARZYSZĄCYMI:  
- MAŁĄ ARCHITEKTURĄ; ŁAWKAMI WOLNOSTOJĄCYMI,  
STOJAKAMI NA ROWERY I KOSZAMI NA ŚMIECI  
- INSTALACJĄ OŚWIETLENIOWĄ I MONITORINGIEM  
- BUDOWĄ 4 PRZEPUSTÓW DROGOWYCH NAD ROWEM MELIORACYJNYM  
I PRZEBUDOWĄ FRAGMENTU ROWU Z WŁOTAMI I WYŁOTAMI W RAMACH  
PRZEDSIĘWZIĘCIA: "PAŃSKA GÓRA KOMPLEKSOWE ZAGOSPODAROWANIE  
PRZESTRZENI REKREACYJNEJ I PARKOWEJ W ANDRYCHOWIE"

ADRES:  
34-120 Andrychów, gm. Andrychów, powiat wadowicki  
jednostka ewid. 121801 - 4 Andrychów - Miasto, obręb 0001 Andrychów Miasto  
dz. nr 839/2, 839/3, 839/4, 842/69, 842/70, 848/5, 848/11, 848/18, 848/24, 848/25, 848/26, 848/27, 849/82, 849/83,  
849/178, 849/193, 849/194, 849/195, 849/196, 849/197, 849/198, 849/199, 849/200, 851/10, 1862/3, 1862/4, 1957/1,  
1957/2, 1957/3, 1958, 1959, 1904/9

PROJEKT ARCHYTEKTONICZNO-BUDOWLANY DROGOWA  
NAZWA RYSUNKU: SKALA: DATA:  
Profil podłużny - odcinek nr 8 1:50/500 VIII 2021

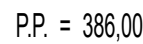
AUTOR:  
inż. Krzysztof Strzeżyk nr upr. SKU/1553/PWOD/07

SPRZĄDZAJĄCY:  
mgr inż. Barbara Francuz nr upr. SKU/7810/PBD/18

OPRACOWANIE:  
mgr inż. Maciej Babiak

PAB  
D-2.14  
WERSJA:

skala 1:50/500



The map shows a network of paths and roads. Key features include:

- Pańska Góra:** A hill at the top right, marked with a red '5' and a blue '5'.
- Ogródki działkowe:** A residential area at the bottom right, marked with a red '11' and a blue '11'.
- Streets:**
  - ul. Kosielski (bottom left)
  - al. Wietrznego (middle left)
  - ul. Na Węgorzech (top right)
  - ul. Pod Stąpą (top right)
  - ul. Ogrodowa (top right)
  - ul. Kosielski (bottom left)
- Landmarks:**
  - Basen (bottom left)
  - Pańska Góra (top right)
  - Ogródki działkowe (bottom right)
- Paths:**
  - A red path starting from the bottom left, passing through the Basen, and ending at Pańska Góra.
  - A blue path starting from the bottom left, passing through the Basen, and ending at Pańska Góra.
  - A green path starting from the bottom left, passing through the Basen, and ending at Pańska Góra.
  - A yellow path starting from the bottom left, passing through the Basen, and ending at Pańska Góra.
  - A purple path starting from the bottom left, passing through the Basen, and ending at Pańska Góra.

**NAZWA:**  
PROJEKT BUDOWY CIĄGÓW PIESZOROWEROWYCH, PRZEBUDOWY  
I BUDOWY ŚCIEŻEK PIESZYCH, REMONTU FRAGMENTU CIĄGU NR -11  
AL. WIEŹNIEGRO W km 0+00.00-0+151.75 WRAZ Z TOWARZYSZĄCYMI:  
- MAŁĄ ARCHITEKTURĄ: ŁAWAKAMI WOLNOSTOJĄCYMI,  
STOJKAMI NA ROWERY I KOZAMI NA ŚMIECI  
- INSTALACJĄ OŚWIETLENIOWĄ I MONITORINGIEM  
- BUDOWĄ 4 PRZEPUSTÓW DROGOWYCH NAŁ RÓWEM MELIORACYJNYM  
I PRZEBUDOWĄ FRAGMENTU ROWU Z WŁOTAMI I WYŁOTAMI W RAMACH  
PRZEDSIĘWZIĘCIA: "PAŃSKA GÓRA KOMPLEXOWE ZAGOSPODAROWANIE  
PRZESTRZENI REKREACYJNEJ I PARKOWEJ W ANDRZYCHOWIE"

FAZA:	BRANŻA:
PROJEKT ARCHITEKTONICZNO-BUDOWLANY	DROGOWA

NAZWA RYSUNKU:	SKALA:	DATA:
Profil podłużny - odcinek nr 9	1:50/500	VIII 2021

AUTOR:	PODPIS
inż.Krzysztof Strzeżyk	nr upr. SKL/1553/PWOD/07

SPRAWDZAJĄCY:  
mgr inż. Barbara Francuz  
mgr inż. SKI /7910/PRD/19

\_\_\_\_\_ PAB

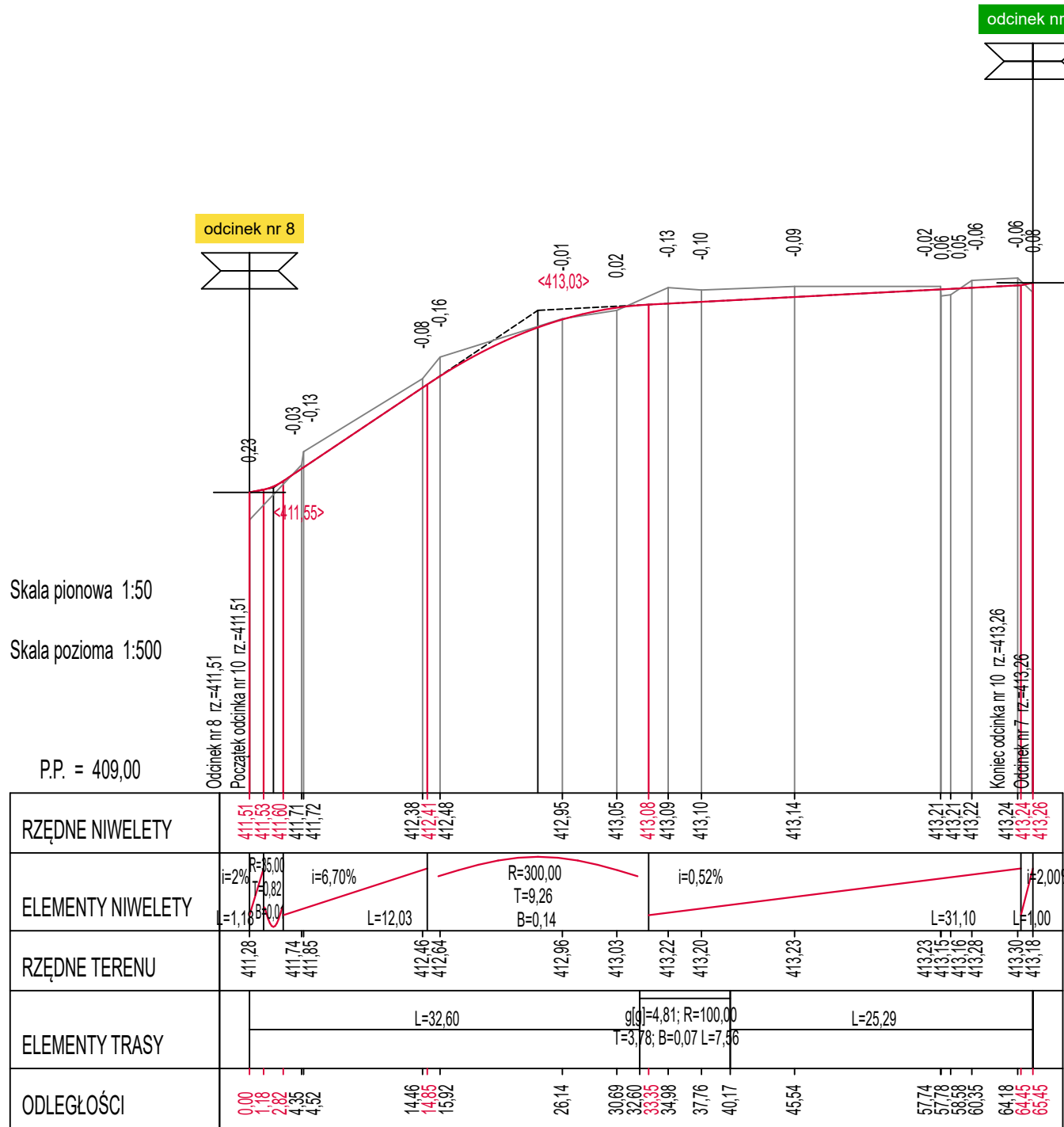
mgr inż. Maciej Babiak

PAB  
D-2.15

PROFIL PODŁUŻNY ŚCIEŻKI

ODCINEK NR 10

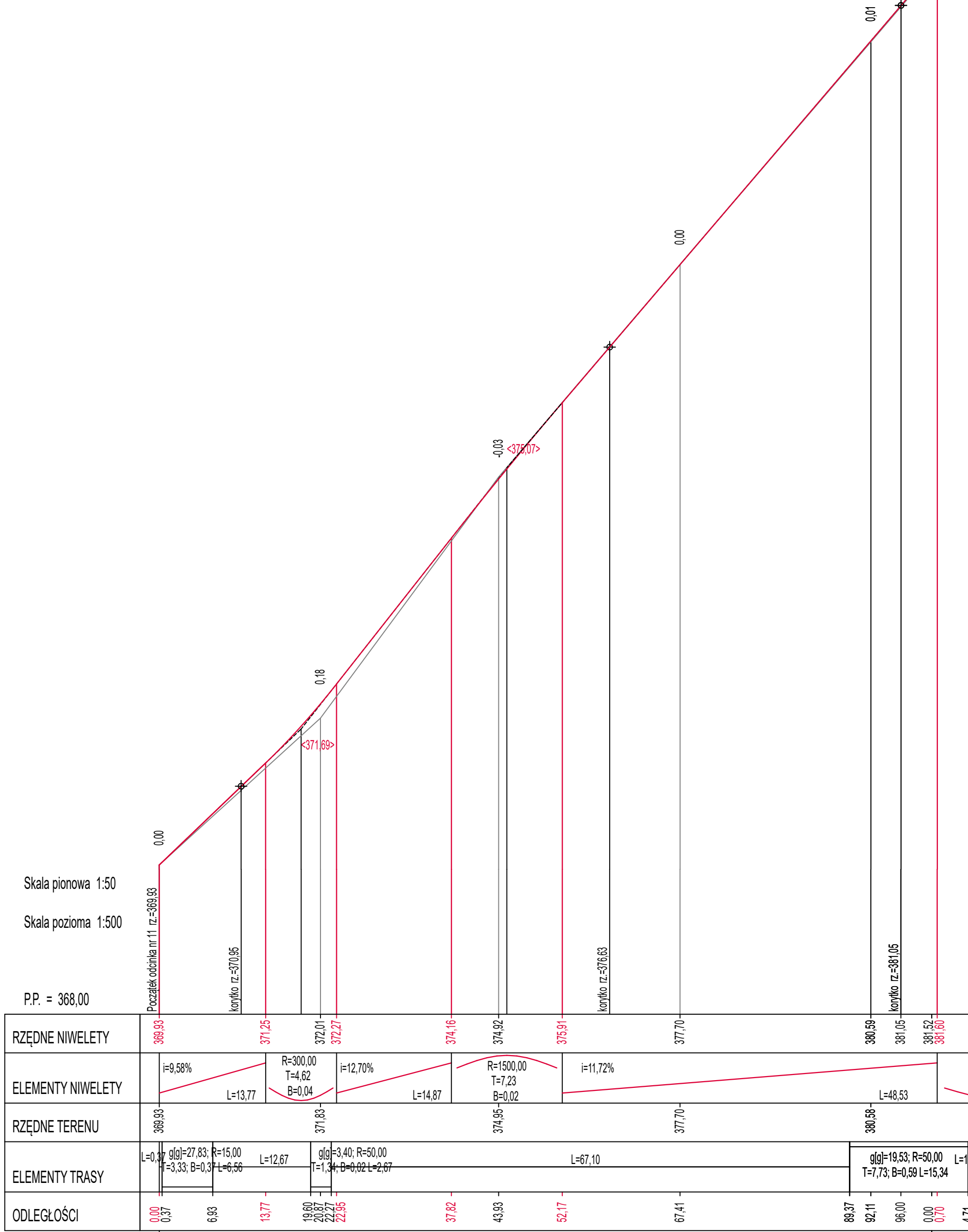
skala 1:50/500



PROFIL PODŁUŻNY JEZDNI al. WIETRZNEGO

ODCINEK NR 11

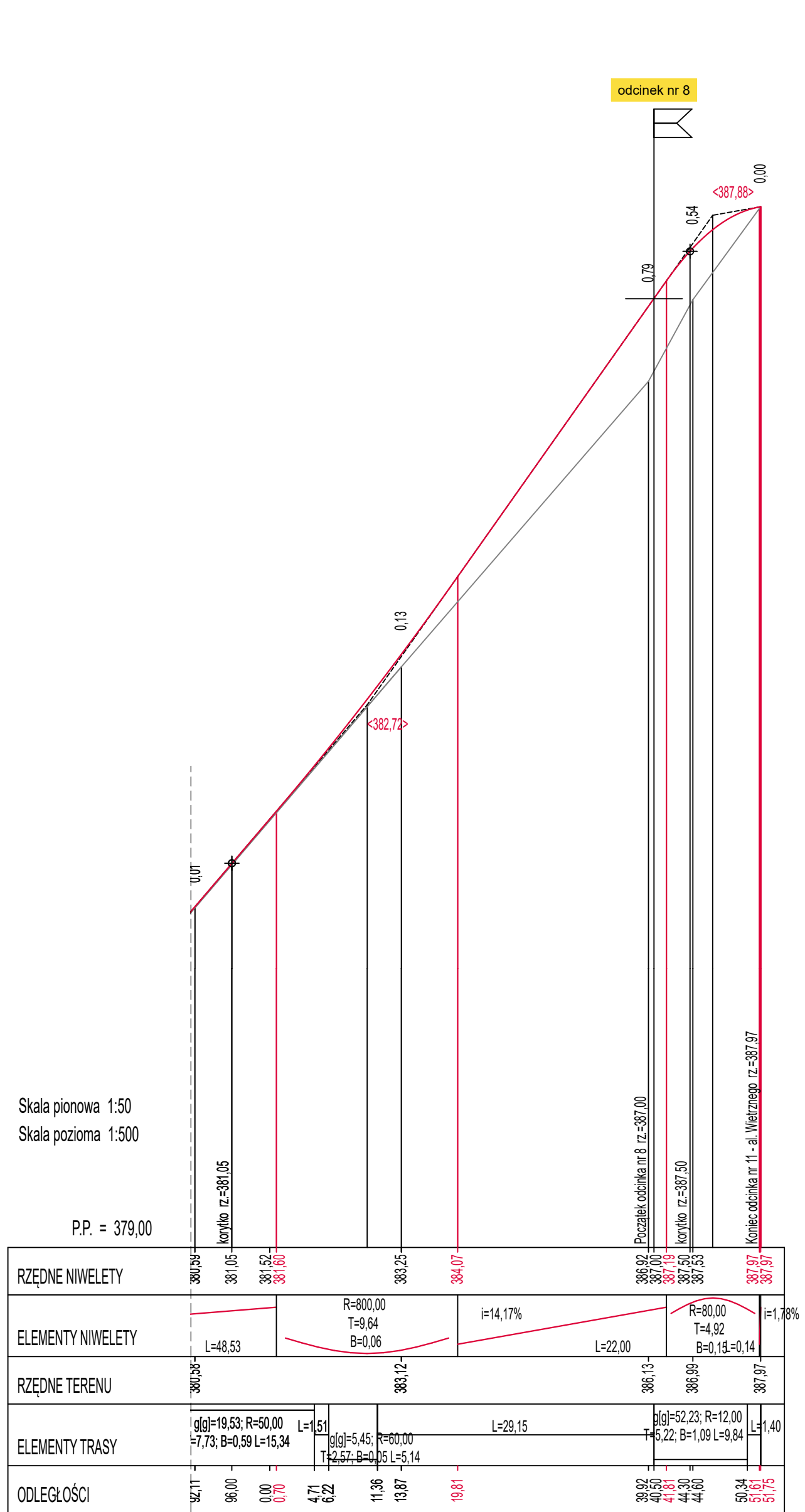
skala 1:50/500



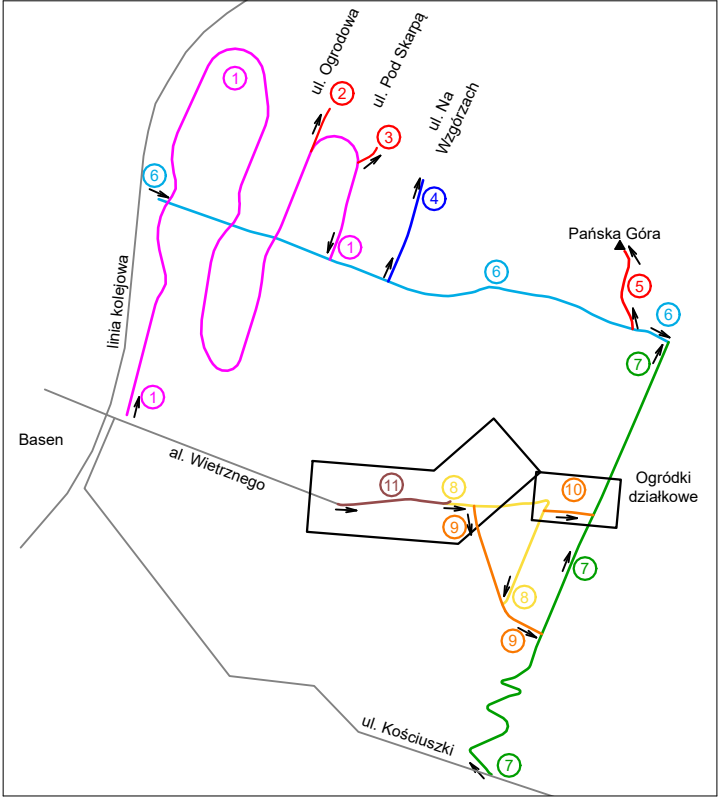
PROFIL PODŁUŻNY JEZDNI al. WIETRZNEGO

ODCINEK NR 11

skala 1:50/500



- LEGENDA
- niweleta projektowanej ścieżki
  - niweleta istniejącego terenu
  - <347,27> proj. rzędna załomu ścieżki
  - trasa dla osób niepełnosprawnych



INWESTOR: GMINA ANDRYCHÓW  
34-120 Andrychów, ul. Rynek 15

JEDNOSTKA PROJEKTOWA: noma ARCHITEKTURA

NADCA: PROJEKT BUDOWY CIĄGÓW PIESZOROWEROWYCH, PRZEBUDOWY I BUDOWY ŚCIEŻEK PIESZYCH, REMONTU FRAGMENTU CIĄGU NR -11 AL. WIETRZNEGO W km 0+000.00-0+151.75 WRAZ Z TOWARZYSZĄCYMI:

- MAŁĄ ARCHITEKTURĄ; ŁAWKAMI WOLNOSTOJĄCYMI, STÓJAKAMI NA ROWERY I KOSZAMI NA ŚMIECI
- INSTALACJĄ OŚWIETLENIOWĄ I MONITORINGIEM
- BUDOWĄ 4 PRZEPUSTÓW DROGOWYCH NAD ROWEM MELIORACYJNYM I PRZEBUDOWĄ FRAGMENTU ROWU Z WŁOTAMI I WYŁOTAMI W RAMACH PRZEDSIĘWZIĘCIA: "PAŃSKA GÓRA KOMPLEKSOWE ZAGOSPODAROWANIE PRZESTRZENI REKREACYJNEJ I PARKOWEJ W ANDRYCHOWIE"

ADRES: 34-120 Andrychów, gm. Andrychów, powiat wadowicki jednostka ewid. 121801.4 Andrychów - Miasto, obręb 0001 Andrychów Miasto dz. nr 539/2, 539/3, 539/4, 542/69, 542/70, 546/5, 548/11, 548/16, 548/25, 548/26, 548/27, 549/82, 549/83, 549/178, 549/193, 549/194, 549/195, 549/196, 549/197, 549/198, 549/199, 549/200, 551/10, 195/2/3, 195/2/4, 195/7/1, 195/7/2, 195/7/3, 195/8, 195/9, 1904/9

Faza: PROJEKT ARCHITEKTONICZNO-BUDOWLANY DROGOWA

NAZWA RYSUNKU: Profil podłużny - odcinek nr 10 i nr 11

SKALA: 1:50/500

DATA: VIII 2021

AUTOR: inż. Krzysztof Strzeżyk

PROJEKTOWAŁ: mgr inż. Barbara Francuz

OPRACOWAŁ: mgr inż. Maciej Babiak

PAB D-2.16